

海上交通 (B1及B4展廳)


我們的日常生活皆與海有關。儘管本港有三條過海隧道，但數以萬計的市民仍然乘搭輪船作交通工具，進口貨品亦多經海路。世界上九成貿易運輸均自海路。

1 運載貨物

雖你無法得知船隻資料，但你可透過其外觀得知它們所運載之貨物。試從模型船牆上找出三種船隻運載之貨物。



The Hector



請找出擁有藍煙囪的模型船，它是一隻貨船。為何它擁有那麼多救生船？

請留意 *Mundogas West* 的甲板，它承載的是何種貨物？它有載乘客嗎？

上述船隻於二十世紀不同年代製造，*Mundogas West* 於1946年建造，而 *Hector* 於1924年建造。兩者之間的不同能否反映出航運的發展？（如分工及專門化等）

Mundogas West




2 日常生活中的水上交通工具

看看這件展品。它是甚麼？它有甚麼功用？

通常它會設置於船上哪個地方？

細看此天星小輪模型。它設置於船上哪個地方？


為何天星小輪會有此設計？



3 二十世紀的郵輪

看看這郵輪時間表，由香港出發的郵輪可到甚麼地方？

若郵輪所到之處並非旅客的最終目的地，他們有甚麼解決方法？試從時間表中找出答案。



在二十世紀初，廉價航空推出以前，不論貧富均以郵輪出國，何種乘客會使用左面圖中那款旅行箱？

圖中那艘船曾為郵輪，她的名字叫甚麼？為何她的用途有變？

